

ГРАФИЧЕСКОЕ ОПИСАНИЕ
местоположения границ населенных пунктов, территориальных
зон, особо охраняемых природных территорий, зон с особыми
условиями использования территории

Публичный сервитут объекта "Распределительный газопровод н.д. P≤2,0 кПа. Догазификация населенного пункта-с. Троицкое, расположенного по адресу: Московская область, г.о. Чехов"

(наименование объекта, местоположение границ которого описано (далее - объект))

Раздел 1

Сведения об объекте		
№ п/п	Характеристики объекта	Описание характеристик
1	2	3
1	Местоположение объекта	Московская область, Чехов г.о., Троицкое с
2	Площадь объекта ± величина погрешности определения площади (P ± ΔP)	451 м ² ± 7 м ²
3	Иные характеристики объекта	Вид объекта реестра границ: Зона с особыми условиями использования территории Вид объекта по документу: Публичный сервитут объекта "Распределительный газопровод н.д. P≤2,0 кПа. Догазификация населенного пункта-с. Троицкое, расположенного по адресу: Московская область, г.о. Чехов" Содержание ограничений использования объектов недвижимости в пределах зоны или территории: Публичный сервитут для целей строительства, реконструкции, эксплуатации, капитального ремонта линейных объектов системы газоснабжения, их неотъемлемых технологических частей.Срок установления 588 месяцев. Владелец публичного сервитута: Акционерное Общество "Мособлгаз". Адрес юридического лица: Московская область, город Одинцово, деревня Раздоры, километр 1-й (Рублёво-Успенского шоссе тер.), дом 1, корпус Б. Электронная почта: info@mosoblغاز.ru

Раздел 2

Сведения о местоположении границ объекта

1. Система координат МСК-50, зона 2					
2. Сведения о характерных точках границ объекта					
Обозначение характерных точек границ	Координаты, м		Метод определения координат характерной точки	Средняя квадратическая погрешность положения характерной точки (Mt), м	Описание обозначения точки на местности (при наличии)
	X	Y			
1	2	3	4	5	6
1	413 387,90	2 194 972,99	Метод спутниковых геодезических измерений (определений)	0,10	—
2	413 390,53	2 194 975,39		0,10	
3	413 395,55	2 194 980,77		0,10	
4	413 421,06	2 195 012,97		0,10	
5	413 451,10	2 195 048,14		0,10	
6	413 447,48	2 195 052,68		0,10	
7	413 443,91	2 195 060,47		0,10	
8	413 442,48	2 195 064,06		0,10	
9	413 438,97	2 195 062,07		0,10	
10	413 440,23	2 195 058,90		0,10	
11	413 444,04	2 195 050,56		0,10	
12	413 445,91	2 195 048,22		0,10	
13	413 417,97	2 195 015,51		0,10	
14	413 392,52	2 194 983,38		0,10	
15	413 387,72	2 194 978,23		0,10	
16	413 385,79	2 194 976,48		0,10	
1	413 387,90	2 194 972,99		0,10	

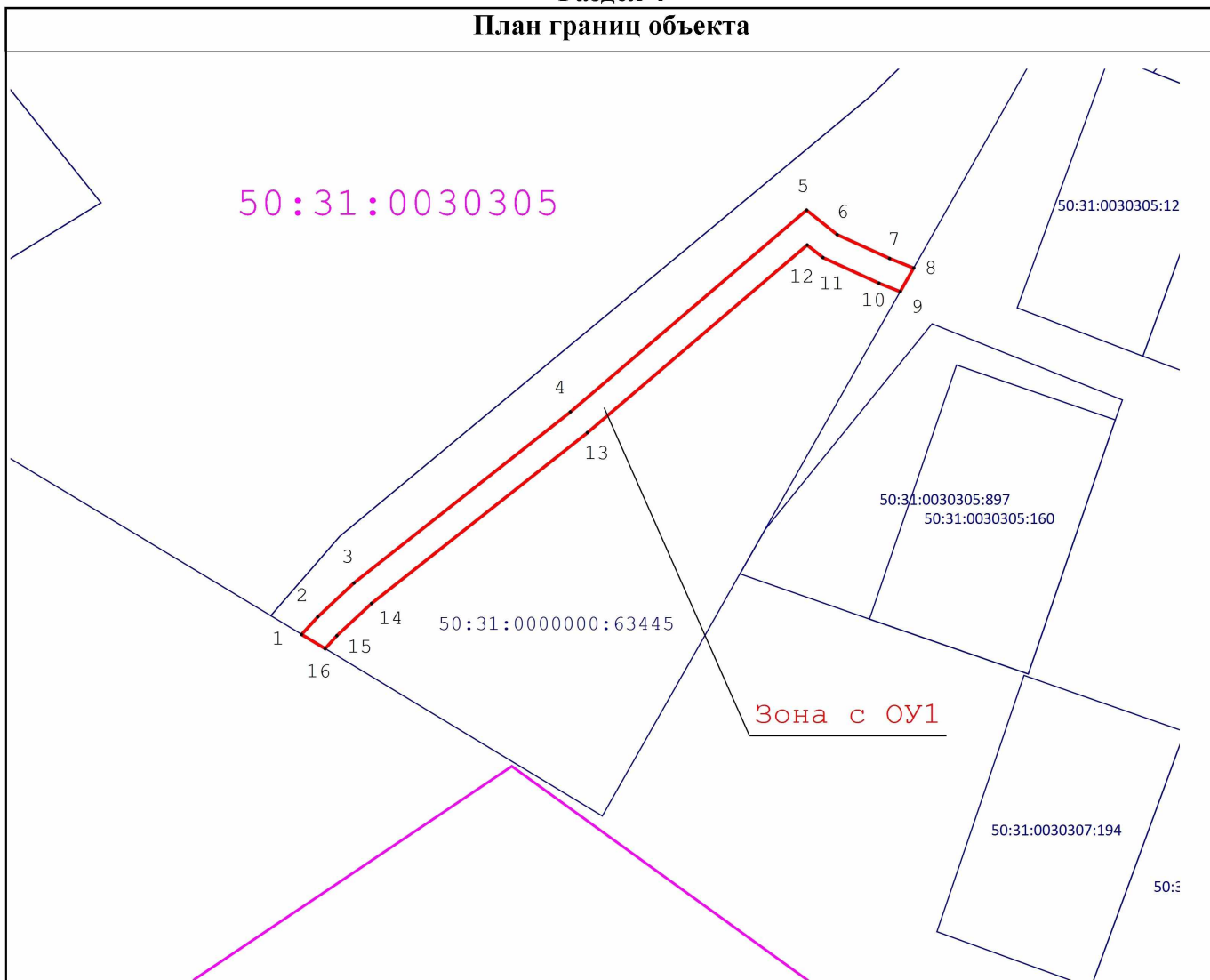
3. Сведения о характерных точках части (частей) границы объекта

Раздел 2

Сведения о местоположении границ объекта




1	2	3	4	5	6
—	—	—	—	—	—

Раздел 4
План границ объекта



Масштаб 1:1 000

Используемые условные знаки и обозначения:

- Зона с ОУ1 - Обозначение зоны с особыми условиями использования территории-публичного сервитута в пользу Акционерного общества "Мособлгаз"
- 1 - Обозначение характерной точки границ публичного сервитута
-  - Границы публичного сервитута
-  - Граница кадастрового квартала
- 50:31:0060254 - Номер кадастрового квартала
- 50:26:0050801:16 - Кадастровый номер земельного участка
-  - Границы земельных участков, учтенных в ЕГРН

Подпись



Дата « 7 » августа 20 23 г.

Место для оттиска печати (при наличии) лица, составившего описание местоположения границ объекта

ТЕКСТОВОЕ ОПИСАНИЕ**местоположения границ населенных пунктов, территориальных зон**

Прохождение границы		Описание прохождения границы
от точки	до точки	
1	2	3
—	—	—